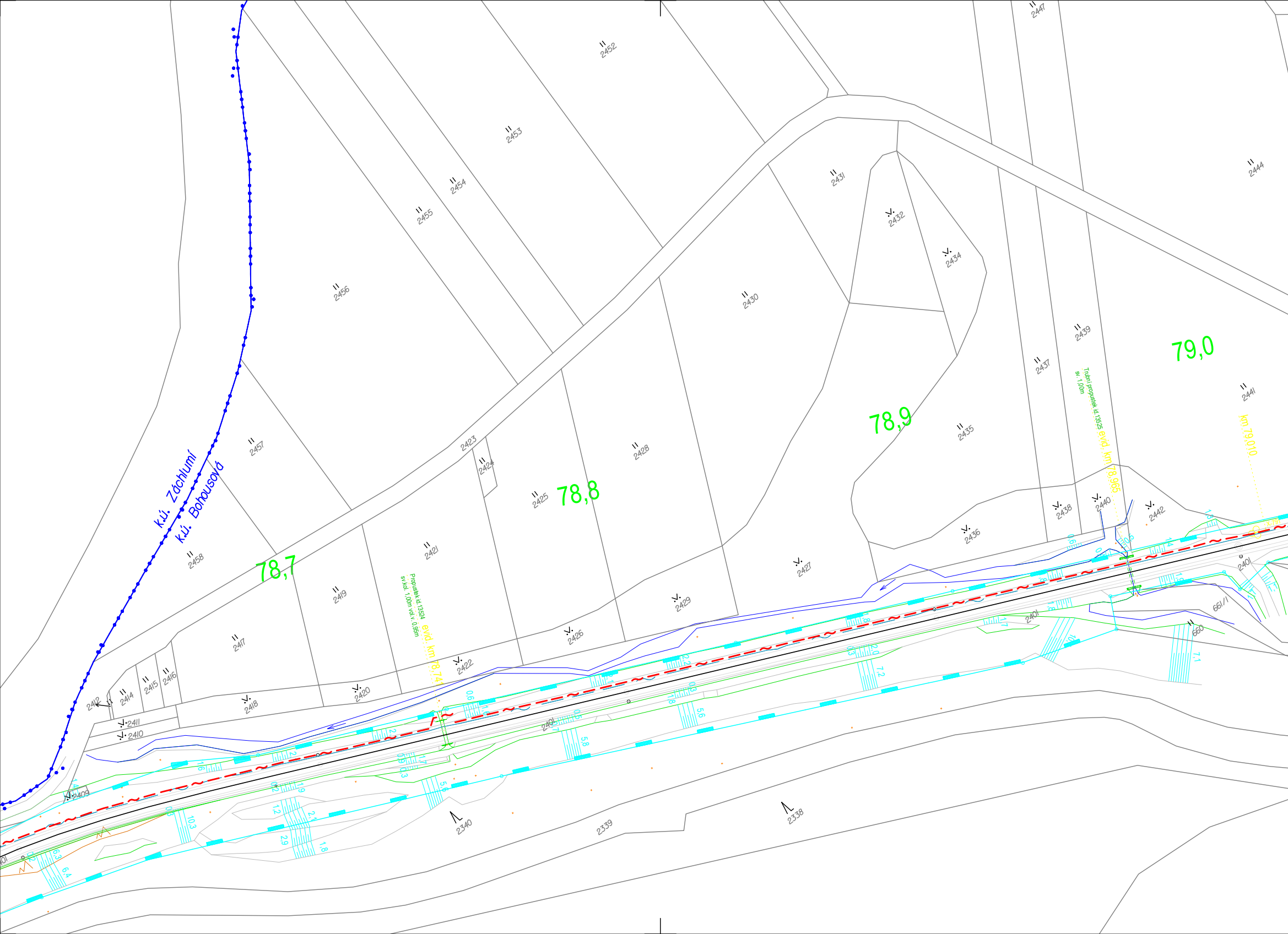
k.ú. Záchlumí
k.ú. Bohousová
78,7
78,8
78,9
79,0
Propustek id.13524
sv.kol. 1,00m vol.v. 0,95m
evid. km 78,741
Trubní propustek id.13525
sv. 1,00m
evid. km 78,965
km 79,010
2452
2453
2454
2455
2456
2457
2458
2417
2418
2419
2420
2421
2422
2423
2424
2425
2426
2427
2428
2429
2430
2431
2432
2434
2435
2436
2437
2438
2439
2440
2441
2442
2444
2447
2409
2410
2411
2412
2414
2415
2416
2401
661/1
660
2340
2339
2338

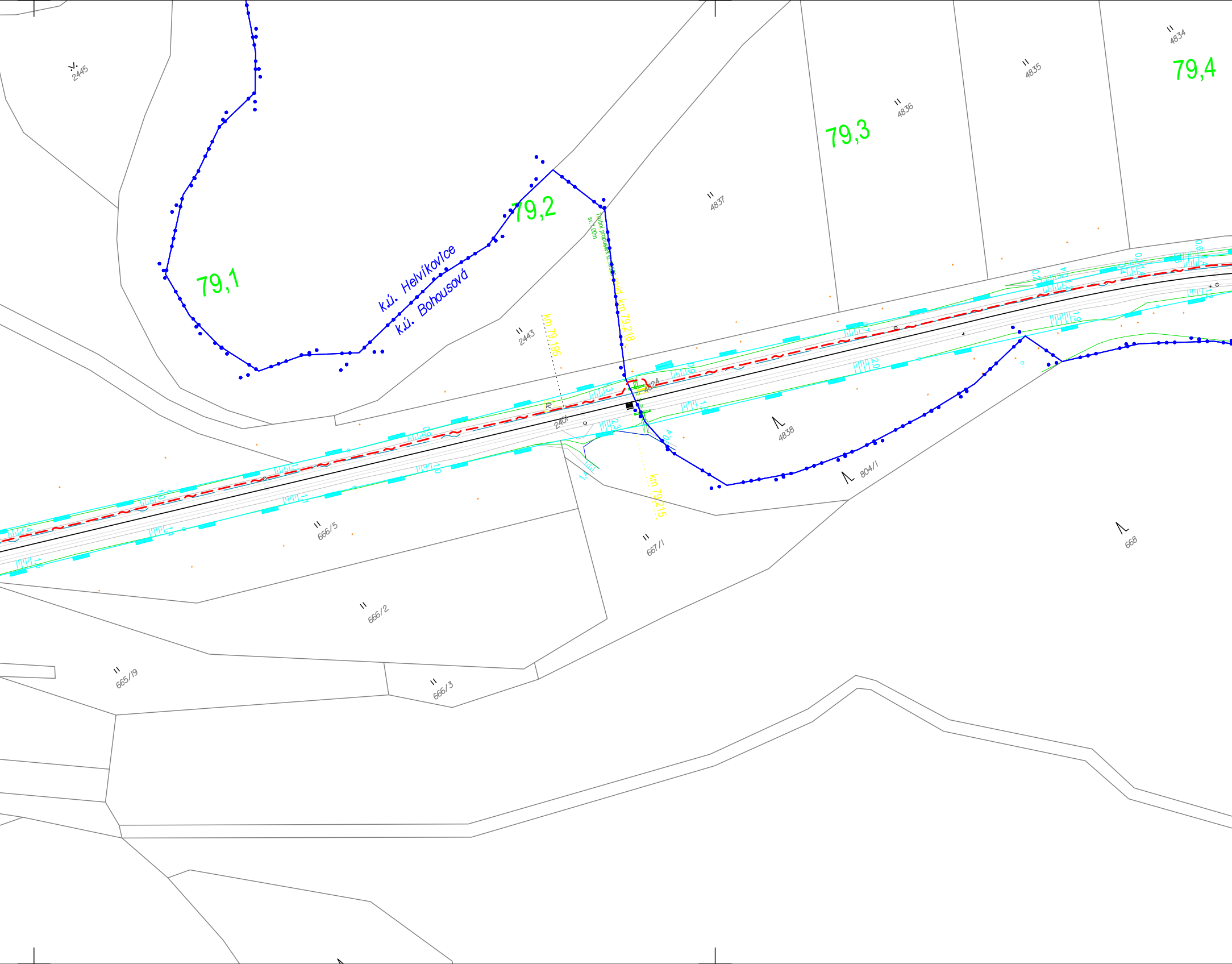
2445
79,1
k.ú. Helvíkovice
k.ú. Bohousová
79,2
Trubní propustek
sv. 1,00m
ovid. km 79,218
2443
km 79,195
70
2401
4824
4837
79,3
4836
4835
4834
79,4
4838
804/1
666/5
667/1
668
km 79,215
666/2
665/19
666/3

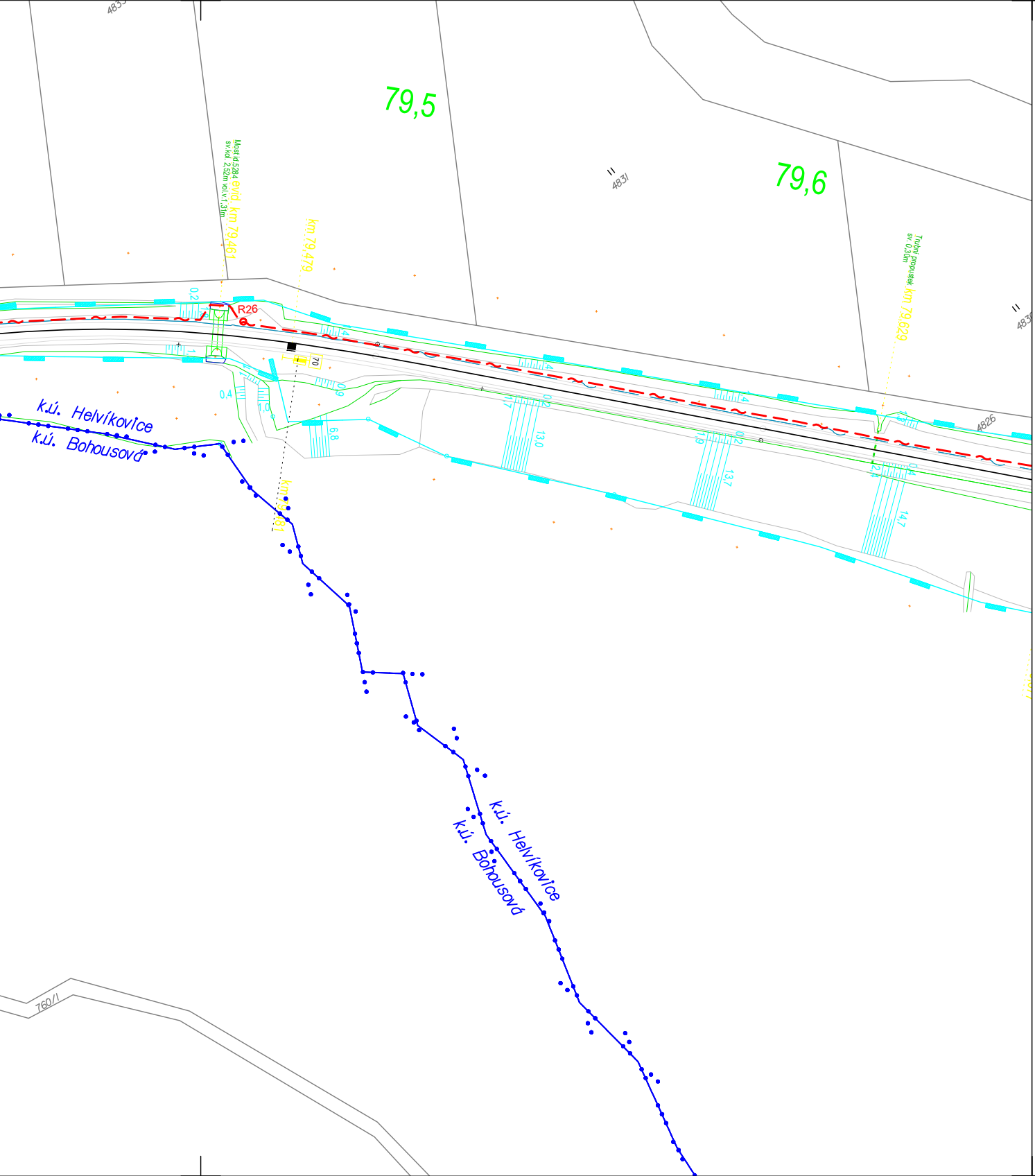
4833
79,5
79,6
4831
4830
4826
Most id.5284 evid. km 79,461
sv.kol. 2,52m vol.v.1,31m
km 79,479
Trubní propustek km 79,629
sv. 0,30m
R26
0,2
0,4
1,0
6,8
0,9
13,0
1,7
0,2
1,9
13,7
0,4
14,7
70
k.ú. Helvíkovice
k.ú. Bohousová
760/1

LEGENDA:

NOVÉ ZAŘÍZENÍ

- Projektovaná kabelová trasa
- Projektovaná trasa uzemnění
- Stávající kabelová trasa, zafukování DOK
- KO Kabelový objekt
- Rezerva na TK/ zab. zař. kabelu
- Kabelová komora pro rezervu/spojku DOK

KATASTRÁLNÍ MAPA

- hranice drážního pozemku (SŽDC, s.o.)
- hranice drážního pozemku (ČD, a.s.)
- hranice parcelní
- hranice katastrální

STÁVAJÍCÍ INŽENÝRSKÉ SÍTĚ

- STÁVAJÍCÍ TRASA KABELU SSZT ZAB. ZAŘ
- SDĚLOVACÍ KABELY
- NN KABELY PODZEMNÍ
- VN KABELY PODZEMNÍ
- NN KABELY NADZEMNÍ
- VN KABELY NADZEMNÍ
- VVN KABELY NADZEMNÍ
- VODOVOD
- KANALIZACE
- NTL PLYNOVOD
- STL PLYNOVOD
- VTL PLYNOVOD

Poznámka:
Zákres všech inženýrských sítí má pouze informativní charakter, před realizací je nutné
V ochraných pásmech inženýrských sítí je nutný opatrný ruční výkop.
Veškerá křížení kabelů s tratí či inženýskými sítěmi musí splňovat normy:
ČSN 73 6005 Prostorové uspořádání sítí technického vybavení

vytyčení jejich správci.

Klad listů:

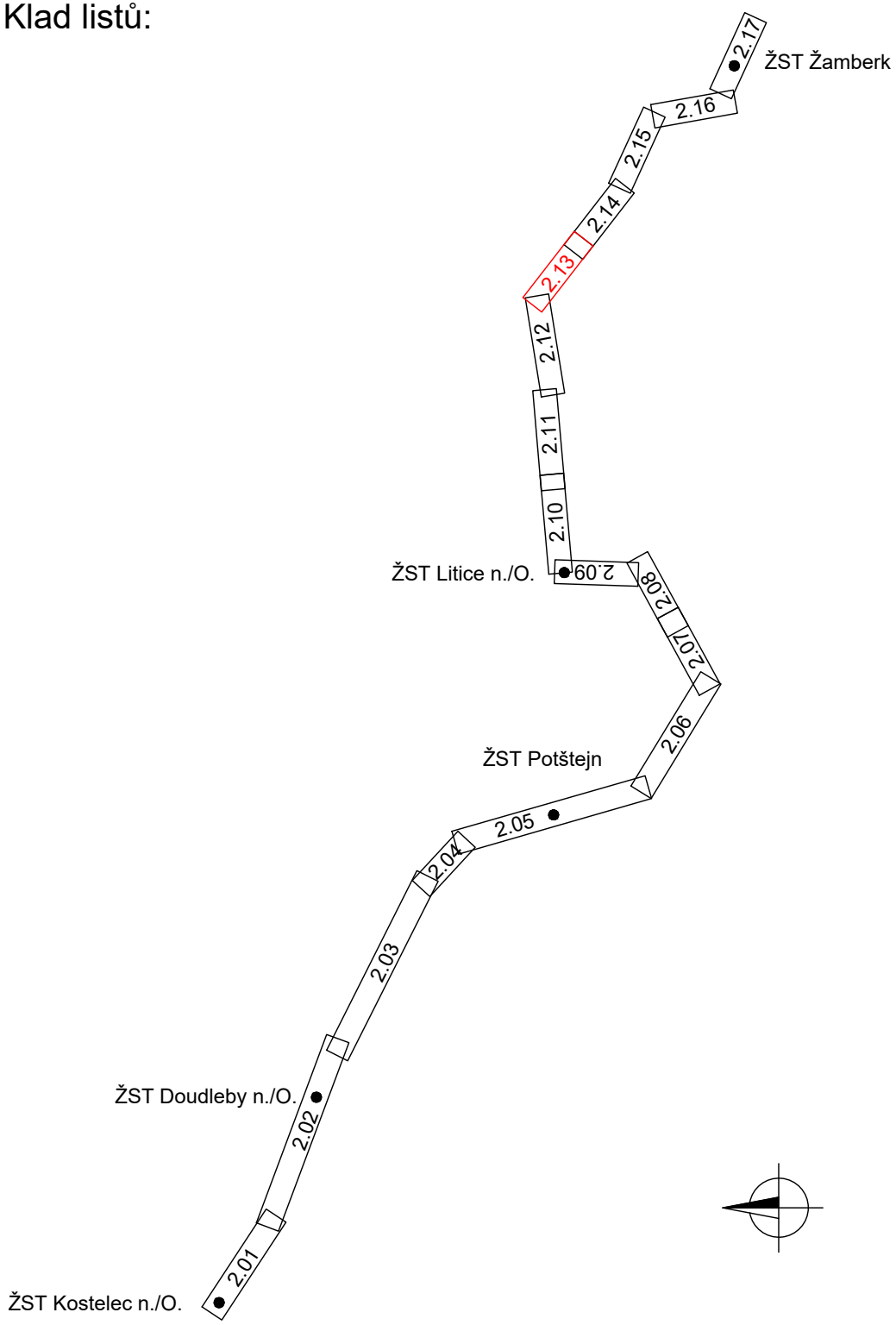
2.17
ŽST Žamberk
2.16
2.15
2.14
2.13
2.12
2.11
2.10
ŽST Litice n./O.
2.09
2.08
2.07
2.06
ŽST Potštejn
2.05
2.04
2.03
ŽST Doudleby n./O.
2.02
2.01
ŽST Kostelec n./O.

			ČÍSLO SOUPRAVY:
Č. ZMĚNY	DATUM	POPIS REVIZE	

HLAVNÍ INŽENÝR	Ing. Roman Skoták	M. Janečka	IXPROJEKTA IXPROJEKTA s.r.o. Heršpická 813/5 639 00 Brno - Štýřice
ODPOVĚDNÝ PROJ.	Ing. Martin Janečka		
VYPRACOVAL	Bc. Marek Labudík		
KONTROLOVAL	Ing. Jiří Šipr		
ČÍS. ZAKÁZKY	19001		

INVESTOR:	SŽDC, s.o., Dlážděná 1003/7, 110 00 Praha 1	KRAJ/ÚŘAD	Královehradecký
OBJEDNAVATEL:	SŽDC, s.o., Stavební správa východ, Nerudova 1, 772 58 Olomouc	LOKALITA	-
NÁZEV OBJEKTU:	Výstavba DOK v traťovém úseku Žamberk - Potštejn **PS 201 DOK ŽST Žamberk - Kostelec nad Orlicí**	FORMÁT	8xA4
		MĚŘÍTKO	1:1000
		DATUM	02/2020
		STUPEŇ	PROJEKT
NÁZEV PŘÍLOHY:	**Sitace stavby v JŽM, list 13**	ČÁST DOKUM.: **D.2.5.4**	PŘÍLOHA: **2.13**